




**Activité agricole**

-  Zone agricole protégée
-  Zone concernée par l'AOC Côtes de Millau
-  Trufficulture
-  Vignoble
-  Verger
-  Verger en friche
-  Maraîchage, potager ou jardin partagé
-  Secteur en friche et non exploité par un agriculteur (comparaison avec photo aériennes de 1955)







 Coop. Coopérative fruitière

 Limites communales




Plan local d'urbanisme :

-  Zone Agricole
-  Zone Naturelle
-  Zone Urbanisée ou à urbaniser




**Biodiversité**

-  Zone de reproduction pour l'avifaune et ZPS (Directive 'Oiseaux')
-  ZSC (Directive "Habitats")
-  Habitat naturel d'intérêt communautaire
-  Milieu humide
-  Réservoir de biodiversité des milieux boisés
-  Réservoir de biodiversité des milieux ouverts

**Eau**

-  Cours d'eau
-  Secteur de crues potentielles
-  Périmètre de protection rapproché de captages

**Éléments paysagers**

-  Butte témoin, falaise ou cirque
-  Secteur de terrasses
-  Parcelle plantée de pins noirs




Points noirs paysagers :

-  Bâti vacant
-  Entrée de ville
-  Friche industrielle
-  Algues sur le Tarn
-  Équipement de loisir désaffecté
-  Autre point noir
-  Ligne électrique moyenne tension (HTA)
-  Zone incendiée 2022

**Patrimoine bâti**

-  Viaduc de Millau
-  Projet d'écrin du Viaduc de Millau
-  Monument historique classé
-  Site Patrimonial Remarquable et en projet
-  Site classé des Gorges du Tarn, de la Jonte et des Causses




Autre patrimoine (non exhaustif) :

-  Patrimoine bâti lié à l'activité agricole (clapas, caselle, cave, jasse, maison de vigne...)
-  Autre patrimoine bâti (église, château, pigeonnier...)
-  Patrimoine naturel (cascade, empreintes de dinosaures...)

**Tourisme et APN**

-  Camping (source Google Maps)
-  Aire de camping-cars
-  GR62, GR736 et GRP
-  Autre chemin de rando (source : PDIPR)
-  Maison de la Cerise
-  Maison de la Truffe
-  Site débarcadère canoë
-  Site de baignade non équipé (plage uniquement)
-  Site de baignade équipé (sanitaire, table pique-nique...)
-  Via ferrata ou site d'escalade

**Mobilité**

-  Route ou Autoroute
-  Voie cyclable et piétonne existante ou en projet
-  Voie ferrée